

?



Google Earth 6.2



Size: 723 KB



جوجل إيرث يتيح لك التحليق في أي مكان على سطح الأرض لعرض صور الأقمار الصناعية والخرائط والتضاريس والمباني D3، من المجرات في الفضاء الخارجي إلى الأخاديد في المحيط. يمكنك استكشاف المحتوى الجغرافي الغني وحفظ الأماكن التي قمت بزيارتها، ومشاركتها مع الآخرين.

ميزات جوجل الأرض ما يلي:

انظر التغيرات العالمية مع عقود من الصور التاريخية

إذا كنت تتساءل كيف تغيرت حيك طوال الوقت، وجوجل الأرض يتيح لك الآن الوصول إلى الماضي. بنقرة بسيطة، وتحقق من الزحف العمراني، وذوبان القمم الجليدية القطبية، وتآكل السواحل، وأكثر من ذلك.


الغوص تحت سطح المحيطات

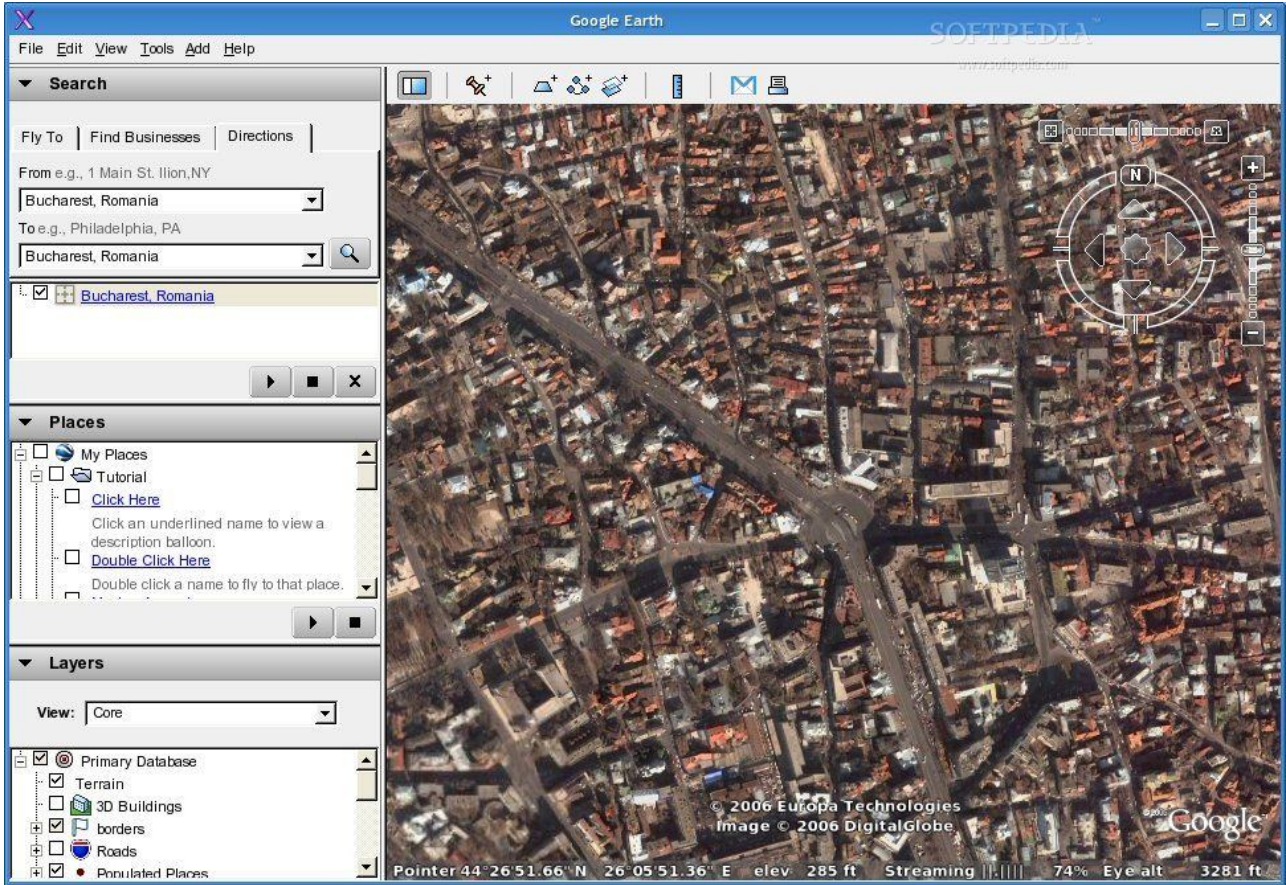
في طبقة المحيط الجديد، يمكنك الغطس على طول الطريق إلى قاع البحر، وعرض المحتوى الحصري من شركاء مثل بي بي سي والجغرافية الوطنية، واستكشاف حطام السفن 3D مثل تيتانيك.


تتبع وتقاسم المسارات الخاصة بك مع الآخرين

اتخاذ خطوة أخرى الموضعية وسجل جولة حرة الشكل في Earth. Google ببساطة بدوره على ميزة التجول، سجل الصحافة، ورؤية العالم. يمكنك كذلك إضافة مؤثرات صوتية أو تعليق لإضفاء طابع شخصي على الرحلة.



تم تصغير هذه الصورة. إضغط هنا لمشاهدة الصورة كاملة. الصورة الأصلية بأبعاد 968 * 669 و حجم 198KB. 



تم تصغير هذه الصورة. إضغط هنا لمشاهدة الصورة كاملة. الصورة الأصلية بأبعاد 700 * 484 و حجم 206KB. 



24uploads

http://www.24uploads.com/zvaq4dlmw4nm/Download_Google_Earth_6.2.exe.html

كاتب المقالة : منقول
تاريخ النشر : 19/05/2012
من موقع : موقع الشيخ الدكتور/ محمد فرج الأصفر
رابط الموقع : www.mohammdfaraq.com